

ОПИСАНИЕ МЕСТОПОЛОЖЕНИЯ ГРАНИЦ**граница х. Еремеевка Задонского сельского поселения Азовского района Ростовской области**

(наименование объекта)

Прохождение границы		Описание прохождения границы
от точки	до точки	
1	2	3
1	2	Граница проходит в юго-восточном направлении вдоль сельскохозяйственных угодий
2	3	Граница проходит в юго-восточном направлении вдоль сельскохозяйственных угодий
3	4	Граница проходит в юго-восточном направлении вдоль сельскохозяйственных угодий
4	5	Граница проходит в юго-восточном направлении вдоль сельскохозяйственных угодий
5	6	Граница проходит в юго-восточном направлении вдоль сельскохозяйственных угодий
6	7	Граница проходит в юго-восточном направлении вдоль сельскохозяйственных угодий
7	8	Граница проходит в юго-восточном направлении вдоль сельскохозяйственных угодий
8	9	Граница проходит в северо-восточном направлении вдоль сельскохозяйственных угодий
9	10	Граница проходит в северо-восточном направлении вдоль сельскохозяйственных угодий
10	11	Граница проходит в юго-западном направлении вдоль сельскохозяйственных угодий
11	12	Граница проходит в юго-западном направлении вдоль сельскохозяйственных угодий
12	13	Граница проходит в юго-западном направлении вдоль сельскохозяйственных угодий
13	14	Граница проходит в юго-западном направлении вдоль сельскохозяйственных угодий
14	15	Граница проходит в юго-западном направлении вдоль сельскохозяйственных угодий
15	16	Граница проходит в юго-западном направлении вдоль сельскохозяйственных угодий
16	17	Граница проходит в юго-западном направлении вдоль сельскохозяйственных угодий
17	18	Граница проходит в юго-западном

ОПИСАНИЕ МЕСТОПОЛОЖЕНИЯ ГРАНИЦ**граница х. Еремеевка Задонского сельского поселения Азовского района Ростовской области**

(наименование объекта)

1	2	3
		направлении вдоль сельскохозяйственных угодий
18	19	Граница проходит в юго-западном направлении вдоль сельскохозяйственных угодий
19	20	Граница проходит в юго-западном направлении вдоль сельскохозяйственных угодий
20	21	Граница проходит в юго-восточном направлении вдоль сельскохозяйственных угодий
21	22	Граница проходит в юго-западном направлении вдоль сельскохозяйственных угодий
22	23	Граница проходит в юго-западном направлении вдоль сельскохозяйственных угодий
23	24	Граница проходит в юго-западном направлении вдоль сельскохозяйственных угодий
24	25	Граница проходит в юго-западном направлении вдоль сельскохозяйственных угодий
25	26	Граница проходит в северо-западном направлении вдоль сельскохозяйственных угодий
26	27	Граница проходит в юго-западном направлении вдоль сельскохозяйственных угодий
27	28	Граница проходит в юго-западном направлении вдоль сельскохозяйственных угодий
28	29	Граница проходит в юго-восточном направлении вдоль сельскохозяйственных угодий
29	30	Граница проходит в юго-восточном направлении вдоль сельскохозяйственных угодий
30	31	Граница проходит в южном направлении вдоль сельскохозяйственных угодий
31	32	Граница проходит в северном направлении вдоль сельскохозяйственных угодий
32	33	Граница проходит в северном направлении вдоль сельскохозяйственных угодий
33	34	Граница проходит в северо-западном направлении вдоль сельскохозяйственных угодий
34	35	Граница проходит в северо-западном направлении вдоль сельскохозяйственных угодий
35	36	Граница проходит в северо-западном направлении вдоль сельскохозяйственных

ОПИСАНИЕ МЕСТОПОЛОЖЕНИЯ ГРАНИЦ**граница х. Еремеевка Задонского сельского поселения Азовского района Ростовской области**

(наименование объекта)

1	2	3
		угодий
36	37	Граница проходит в северо-западном направлении вдоль сельскохозяйственных угодий
37	38	Граница проходит в северо-западном направлении вдоль сельскохозяйственных угодий
38	39	Граница проходит в северо-западном направлении вдоль сельскохозяйственных угодий
39	40	Граница проходит в северо-западном направлении вдоль сельскохозяйственных угодий
40	41	Граница проходит в северо-западном направлении вдоль сельскохозяйственных угодий
41	42	Граница проходит в северо-западном направлении вдоль сельскохозяйственных угодий
42	43	Граница проходит в северо-западном направлении вдоль сельскохозяйственных угодий
43	44	Граница проходит в северо-западном направлении вдоль сельскохозяйственных угодий
44	45	Граница проходит в северо-западном направлении вдоль сельскохозяйственных угодий
45	46	Граница проходит в северо-западном направлении вдоль сельскохозяйственных угодий
46	47	Граница проходит в северо-западном направлении вдоль сельскохозяйственных угодий
47	48	Граница проходит в северо-восточном направлении вдоль полосы отвода железнодорожных путей
48	49	Граница проходит в северо-восточном направлении вдоль полосы отвода железнодорожных путей
49	50	Граница проходит в северо-восточном направлении вдоль полосы отвода железнодорожных путей
50	51	Граница проходит в северо-восточном направлении вдоль полосы отвода железнодорожных путей
51	52	Граница проходит в северо-восточном направлении вдоль полосы отвода железнодорожных путей
52	53	Граница проходит в северо-восточном направлении вдоль полосы отвода железнодорожных путей

ОПИСАНИЕ МЕСТОПОЛОЖЕНИЯ ГРАНИЦ**граница х. Еремеевка Задонского сельского поселения Азовского района Ростовской области**

(наименование объекта)

1	2	3
53	1	Граница проходит в северо-восточном направлении вдоль полосы отвода железнодорожных путей
54	55	Граница проходит вокруг инженерной коммуникации
55	56	Граница проходит вокруг инженерной коммуникации
56	57	Граница проходит вокруг инженерной коммуникации
57	54	Граница проходит вокруг инженерной коммуникации
58	59	Граница проходит вокруг инженерной коммуникации
59	60	Граница проходит вокруг инженерной коммуникации
60	61	Граница проходит вокруг инженерной коммуникации
61	58	Граница проходит вокруг инженерной коммуникации
62	63	Граница проходит в восточном направлении вдоль сельскохозяйственных угодий
63	64	Граница проходит в восточном направлении вдоль сельскохозяйственных угодий
64	65	Граница проходит в юго-восточном направлении вдоль сельскохозяйственных угодий
65	66	Граница проходит в юго-восточном направлении вдоль сельскохозяйственных угодий
66	67	Граница проходит в северо-восточном направлении вдоль сельскохозяйственных угодий
67	68	Граница проходит в северо-восточном направлении вдоль сельскохозяйственных угодий
68	69	Граница проходит в юго-восточном направлении вдоль сельскохозяйственных угодий
69	70	Граница проходит в юго-восточном направлении вдоль сельскохозяйственных угодий
70	71	Граница проходит в юго-восточном направлении вдоль сельскохозяйственных угодий
71	72	Граница проходит в юго-западном направлении вдоль полосы отвода железнодорожных путей

ОПИСАНИЕ МЕСТОПОЛОЖЕНИЯ ГРАНИЦ**граница х. Еремеевка Задонского сельского поселения Азовского района Ростовской области**

(наименование объекта)

1	2	3
72	73	Граница проходит в юго-западном направлении вдоль полосы отвода железнодорожный путей
73	74	Граница проходит в юго-западном направлении вдоль полосы отвода железнодорожный путей
74	75	Граница проходит в юго-западном направлении вдоль полосы отвода железнодорожный путей
75	76	Граница проходит в юго-западном направлении вдоль полосы отвода железнодорожный путей
76	77	Граница проходит в юго-западном направлении вдоль полосы отвода железнодорожный путей
77	78	Граница проходит в юго-западном направлении вдоль полосы отвода железнодорожный путей
78	79	Граница проходит в юго-западном направлении вдоль полосы отвода железнодорожный путей
79	80	Граница проходит в северо-западном направлении вдоль сельскохозяйственных угодий
80	81	Граница проходит в северо-западном направлении вдоль сельскохозяйственных угодий
81	82	Граница проходит в северо-западном направлении вдоль сельскохозяйственных угодий
82	83	Граница проходит в северо-западном направлении вдоль сельскохозяйственных угодий
83	84	Граница проходит в северо-западном направлении вдоль сельскохозяйственных угодий
84	85	Граница проходит в северо-западном направлении вдоль сельскохозяйственных угодий
85	86	Граница проходит в юго-западном направлении вдоль сельскохозяйственных угодий
86	87	Граница проходит в юго-западном направлении вдоль сельскохозяйственных угодий
87	88	Граница проходит в северо-восточном направлении вдоль сельскохозяйственных угодий
88	89	Граница проходит в северо-восточном направлении вдоль сельскохозяйственных угодий
89	90	Граница проходит в северо-восточном

ОПИСАНИЕ МЕСТОПОЛОЖЕНИЯ ГРАНИЦ**граница х. Еремеевка Задонского сельского поселения Азовского района Ростовской области**

(наименование объекта)

1	2	3
		направлении вдоль сельскохозяйственных угодий
90	91	Граница проходит в северо-восточном направлении вдоль сельскохозяйственных угодий
91	92	Граница проходит в северо-западном направлении вдоль сельскохозяйственных угодий
92	93	Граница проходит в северо-западном направлении вдоль сельскохозяйственных угодий
93	94	Граница проходит в северо-западном направлении вдоль сельскохозяйственных угодий
94	62	Граница проходит в северном направлении вдоль сельскохозяйственных угодий
95	96	Граница проходит вокруг инженерной коммуникации
96	97	Граница проходит вокруг инженерной коммуникации
97	98	Граница проходит вокруг инженерной коммуникации
98	95	Граница проходит вокруг инженерной коммуникации

ОПИСАНИЕ МЕСТОПОЛОЖЕНИЯ ГРАНИЦ**граница х. Еремеевка Задонского сельского поселения Азовского района Ростовской области**

(наименование объекта, местоположение границ которого описано (далее -объект)

Сведения об объекте

№ п/п	Характеристики объекта	Описание характеристик
1	2	3
1	Местоположение объекта	х. Еремеевка Задонского сельского поселения Азовского района Ростовской области
2	Площадь объекта \pm величина погрешности определения площади ($P \pm \Delta P$)	1703473 \pm 457 кв.м
3	Иные характеристики объекта	—

ОПИСАНИЕ МЕСТОПОЛОЖЕНИЯ ГРАНИЦ**граница х. Еремеевка Задонского сельского поселения Азовского района Ростовской области**

(наименование объекта, местоположение границ которого описано (далее – объект))

Сведения о местоположении границ объекта**1. Система координат МСК-61, зона 1****2. Сведения о характерных точках границ объекта**

Обозначение характерных точек границ	Координаты, м		Метод определения координат характерной точки	Средняя квадратическая погрешность положения характерной точки (M _t), м	Описание обозначения точки на местности (при наличии)
	X	Y			
1	2	3	4	5	6
1	394188,23	1419106,83	Картометрический метод	0,10	—
2	394221,41	1419129,86	Картометрический метод	0,10	—
3	394199,02	1419296,98	Картометрический метод	0,10	—
4	394185,23	1419396,28	Картометрический метод	0,10	—
5	394110,13	1419476,99	Картометрический метод	0,10	—
6	394014,50	1419575,04	Картометрический метод	0,10	—
7	393996,55	1419760,34	Картометрический метод	0,10	—
8	393984,11	1419900,29	Картометрический метод	0,10	—
9	393984,58	1420021,42	Картометрический метод	0,10	—
10	394043,31	1420216,82	Картометрический метод	0,10	—
11	393966,10	1420202,26	Картометрический метод	0,10	—
12	393958,01	1420200,80	Картометрический метод	0,10	—
13	393797,61	1420172,19	Картометрический метод	0,10	—
14	393771,64	1420168,74	Картометрический метод	0,10	—
15	393754,17	1420166,06	Картометрический метод	0,10	—
16	393734,53	1420165,94	Картометрический метод	0,10	—
17	393650,56	1420149,91	Картометрический метод	0,10	—
18	393564,62	1420132,02	Картометрический метод	0,10	—
19	393556,15	1420133,48	Картометрический метод	0,10	—
20	393465,48	1420120,43	Картометрический метод	0,10	—

ОПИСАНИЕ МЕСТОПОЛОЖЕНИЯ ГРАНИЦ**граница х. Еремеевка Задонского сельского поселения Азовского района Ростовской области**

(наименование объекта, местоположение границ которого описано (далее – объект))

Сведения о местоположении границ объекта

1	2	3	4	5	6
21	393427,30	1420219,30	Картометрический метод	0,10	—
22	393422,44	1420218,14	Картометрический метод	0,10	—
23	393419,69	1420217,44	Картометрический метод	0,10	—
24	393417,40	1420216,86	Картометрический метод	0,10	—
25	393340,82	1420198,24	Картометрический метод	0,10	—
26	393343,19	1420190,44	Картометрический метод	0,10	—
27	393333,72	1420187,40	Картометрический метод	0,10	—
28	393307,38	1420178,33	Картометрический метод	0,10	—
29	393270,44	1420184,50	Картометрический метод	0,10	—
30	393246,77	1420254,43	Картометрический метод	0,10	—
31	393108,68	1420247,91	Картометрический метод	0,10	—
32	393174,08	1419881,50	Картометрический метод	0,10	—
33	393341,04	1419882,18	Картометрический метод	0,10	—
34	393364,97	1419882,11	Картометрический метод	0,10	—
35	393416,04	1419572,49	Картометрический метод	0,10	—
36	393419,18	1419552,62	Картометрический метод	0,10	—
37	393422,34	1419532,75	Картометрический метод	0,10	—
38	393425,57	1419512,90	Картометрический метод	0,10	—
39	393428,76	1419493,04	Картометрический метод	0,10	—
40	393431,83	1419473,14	Картометрический метод	0,10	—
41	393480,52	1419185,08	Картометрический метод	0,10	—
42	393487,22	1419144,82	Картометрический метод	0,10	—
43	393502,05	1419088,02	Картометрический метод	0,10	—
44	393515,05	1419039,95	Картометрический метод	0,10	—
45	393585,50	1418882,21	Картометрический метод	0,10	—

ОПИСАНИЕ МЕСТОПОЛОЖЕНИЯ ГРАНИЦ**граница х. Еремеевка Задонского сельского поселения Азовского района Ростовской области**

(наименование объекта, местоположение границ которого описано (далее – объект))

Сведения о местоположении границ объекта

1	2	3	4	5	6
46	393590,27	1418873,38	Картометрический метод	0,10	—
47	393663,03	1418701,09	Картометрический метод	0,10	—
48	393707,61	1418745,34	Картометрический метод	0,10	—
49	393782,34	1418812,50	Картометрический метод	0,10	—
50	393861,33	1418875,24	Картометрический метод	0,10	—
51	393943,12	1418934,62	Картометрический метод	0,10	—
52	394024,40	1418991,82	Картометрический метод	0,10	—
53	394106,50	1419049,62	Картометрический метод	0,10	—
1	394188,23	1419106,83	Картометрический метод	0,10	—
54	393863,30	1419551,47	Картометрический метод	0,10	—
55	393862,57	1419557,61	Картометрический метод	0,10	—
56	393859,56	1419557,27	Картометрический метод	0,10	—
57	393860,23	1419550,97	Картометрический метод	0,10	—
54	393863,30	1419551,47	Картометрический метод	0,10	—
58	394147,58	1419117,43	Картометрический метод	0,10	—
59	394148,29	1419118,14	Картометрический метод	0,10	—
60	394147,58	1419118,85	Картометрический метод	0,10	—
61	394146,87	1419118,14	Картометрический метод	0,10	—
58	394147,58	1419117,43	Картометрический метод	0,10	—
62	394649,97	1417731,26	Картометрический метод	0,10	—
63	394645,65	1417937,05	Картометрический метод	0,10	—
64	394644,94	1418099,31	Картометрический метод	0,10	—
65	394467,82	1418501,93	Картометрический метод	0,10	—

ОПИСАНИЕ МЕСТОПОЛОЖЕНИЯ ГРАНИЦ**граница х. Еремеевка Задонского сельского поселения Азовского района Ростовской области**

(наименование объекта, местоположение границ которого описано (далее – объект))

Сведения о местоположении границ объекта

1	2	3	4	5	6
66	394424,46	1418613,44	Картометрический метод	0,10	—
67	394483,73	1418655,43	Картометрический метод	0,10	—
68	394510,97	1418720,06	Картометрический метод	0,10	—
69	394462,05	1418941,17	Картометрический метод	0,10	—
70	394243,18	1419012,05	Картометрический метод	0,10	—
71	394226,87	1419090,42	Картометрический метод	0,10	—
72	394208,50	1419077,71	Картометрический метод	0,10	—
73	394126,88	1419020,58	Картометрический метод	0,10	—
74	394047,21	1418964,77	Картометрический метод	0,10	—
75	393963,35	1418905,47	Картометрический метод	0,10	—
76	393882,78	1418846,99	Картометрический метод	0,10	—
77	393805,26	1418785,39	Картометрический метод	0,10	—
78	393731,99	1418719,55	Картометрический метод	0,10	—
79	393677,89	1418665,39	Картометрический метод	0,10	—
80	393752,69	1418487,88	Картометрический метод	0,10	—
81	393915,77	1418142,16	Картометрический метод	0,10	—
82	393941,85	1418084,63	Картометрический метод	0,10	—
83	393967,08	1418048,78	Картометрический метод	0,10	—
84	393979,95	1418017,71	Картометрический метод	0,10	—
85	393989,11	1417950,12	Картометрический метод	0,10	—
86	393982,14	1417892,79	Картометрический метод	0,10	—
87	393974,54	1417804,71	Картометрический метод	0,10	—
88	394102,30	1417804,77	Картометрический метод	0,10	—
89	394207,65	1417819,97	Картометрический метод	0,10	—
90	394314,09	1417855,81	Картометрический метод	0,10	—

ОПИСАНИЕ МЕСТОПОЛОЖЕНИЯ ГРАНИЦ**граница х. Еремеевка Задонского сельского поселения Азовского района Ростовской области**

(наименование объекта, местоположение границ которого описано (далее – объект))

Сведения о местоположении границ объекта

1	2	3	4	5	6
91	394396,49	1417911,16	Картометрический метод	0,10	—
92	394511,67	1417897,22	Картометрический метод	0,10	—
93	394568,33	1417826,63	Картометрический метод	0,10	—
94	394611,11	1417727,65	Картометрический метод	0,10	—
62	394649,97	1417731,26	Картометрический метод	0,10	—
95	393702,53	1418626,20	Картометрический метод	0,10	—
96	393702,34	1418626,44	Картометрический метод	0,10	—
97	393702,18	1418626,32	Картометрический метод	0,10	—
98	393702,37	1418626,08	Картометрический метод	0,10	—
95	393702,53	1418626,20	Картометрический метод	0,10	—

3. Сведения о характерных точках части (частей) границы объекта

Обозначение характерных точек части границы	Координаты, м		Метод определения координат характерной точки	Средняя квадратическая погрешность положения характерной точки (M_t), м	Описание обозначения точки на местности (при наличии)
	X	Y			
1	2	3	4	5	6
Часть №					





ОПИСАНИЕ МЕСТОПОЛОЖЕНИЯ ГРАНИЦ
граница х. Еремеевка Задонского сельского поселения Азовского района Ростовской области
(наименование объекта, местоположение границ которого описано (далее – объект))

План границ объекта



Масштаб 1: 19295

Используемые условные знаки и обозначения:

	– граница объекта,
	– граница кадастрового квартала
	– граница земельного участка,
	– характерная точка объекта.

Подпись _____ Дата 6 августа 2020 г.

Место для оттиска печати (при наличии) лица, составившего описание местоположения границ объекта